資料１－２

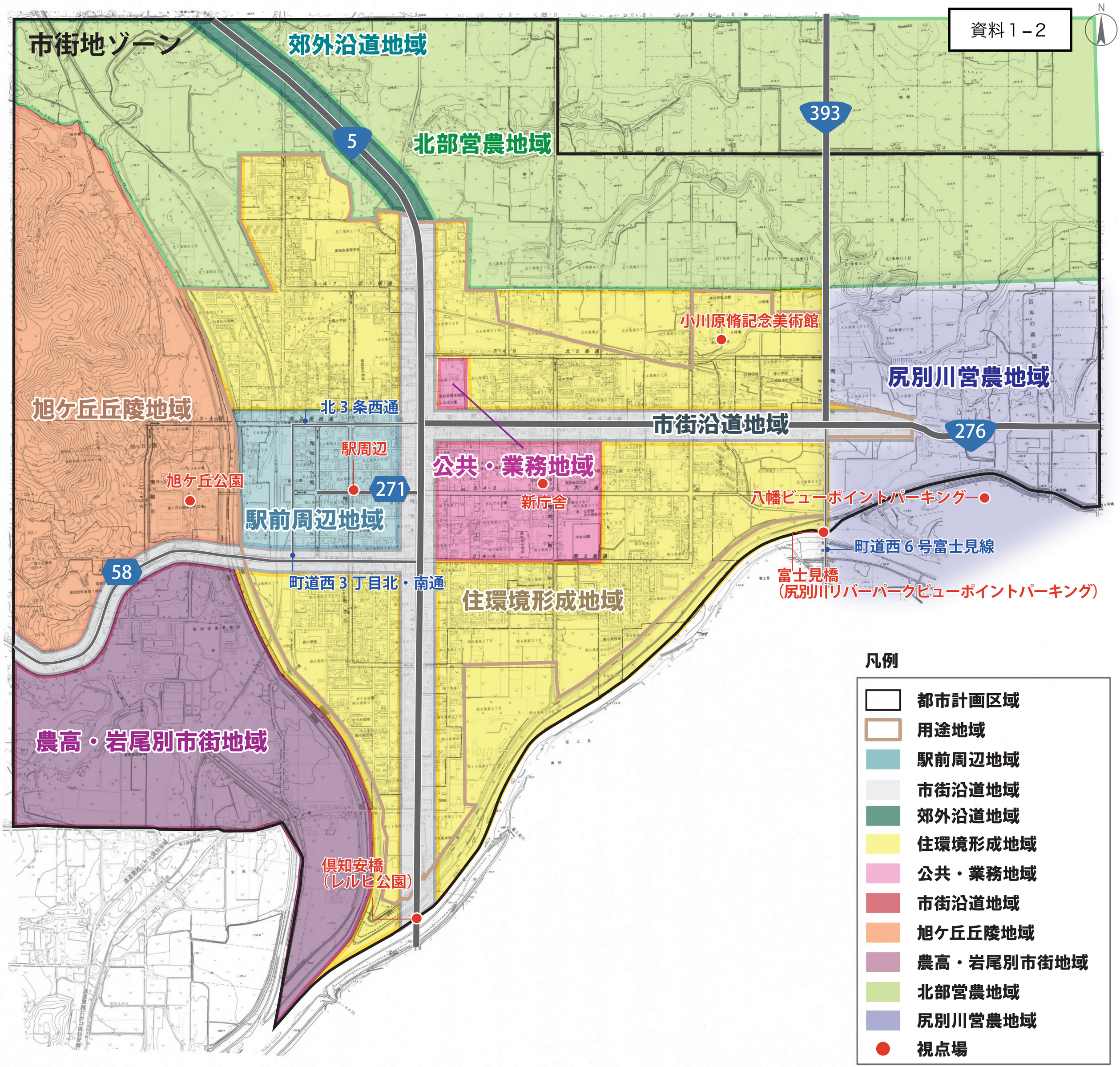
市街地ゾーン
郊外沿道地域
北部営農地域
5
393
小川原脩記念美術館
尻別川営農地域
旭ケ丘丘陵地域
北３条西通
市街沿道地域
276
駅周辺
公共・業務地域
新庁舎
旭ケ丘公園
271
八幡ビューポイントパーキング
駅前周辺地域
町道西６号富士見線
58
町道西３丁目北・南通
富士見橋
（尻別川リバーパークビューポイントパーキング）
住環境形成地域
農高・岩尾別市街地域
俱知安橋
（レルヒ公園）
凡例
都市計画区域
用途地域
駅前周辺地域
市街沿道地域
郊外沿道地域
住環境形成地域
公共・業務地域
市街沿道地域
旭ケ丘丘陵地域
農高・岩尾別市街地域
北部営農地域
尻別川営農地域
視点場

リゾート周辺ゾーン

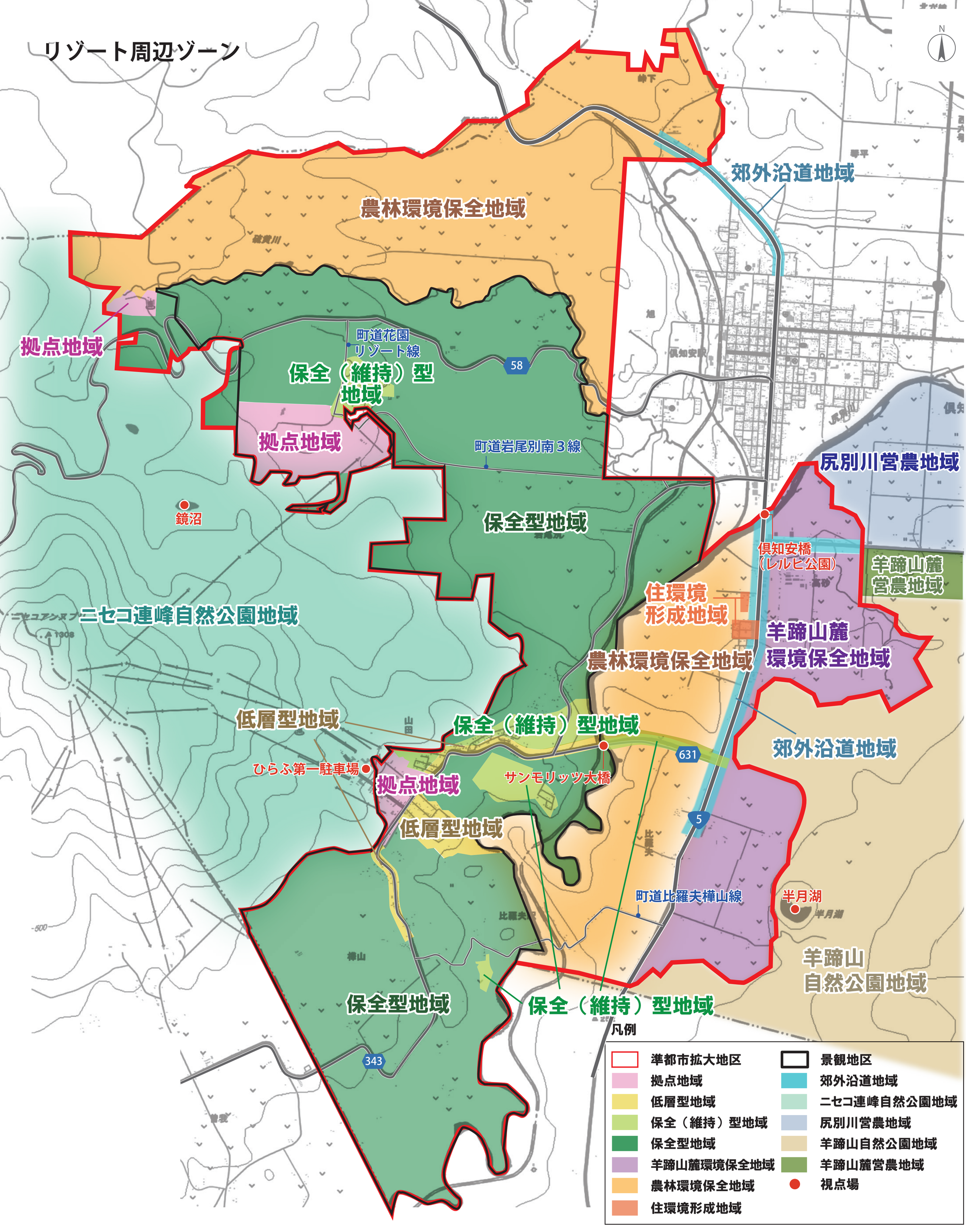
N
郊外沿道地域
農林環境保全地域
拠点地域
町道花園
リゾート線
58
保全（維持）型
地域
拠点地域
町道岩尾別南３線
尻別川営農地域
鏡沼
保全型地域
俱知安橋
（レルヒ公園）
羊蹄山麓
営農地域
住環境
形成地域
羊蹄山麓
環境保全地域
ニセコ連峰自然公園地域
農林環境保全地域
低層型地域
保全（維持）型地域
郊外沿道地域
631
ひらふ第一駐車場
拠点地域
サンモリッツ大橋
5
低層型地域
町道比羅夫樺山線
半月湖
羊蹄山
自然公園地域
保全型地域
保全（維持）型地域
343
凡例
準都市拡大地区
拠点地域
低層型地域
保全（維持）型地域
保全型地域
羊蹄山麓環境保全地域
農林環境保全地域
住環境形成地域
景観地区
郊外沿道地域
ニセコ連峰自然公園地域
尻別川営農地域
羊蹄山自然公園地域
羊蹄山麓営農地域
視点場

農林ゾーン

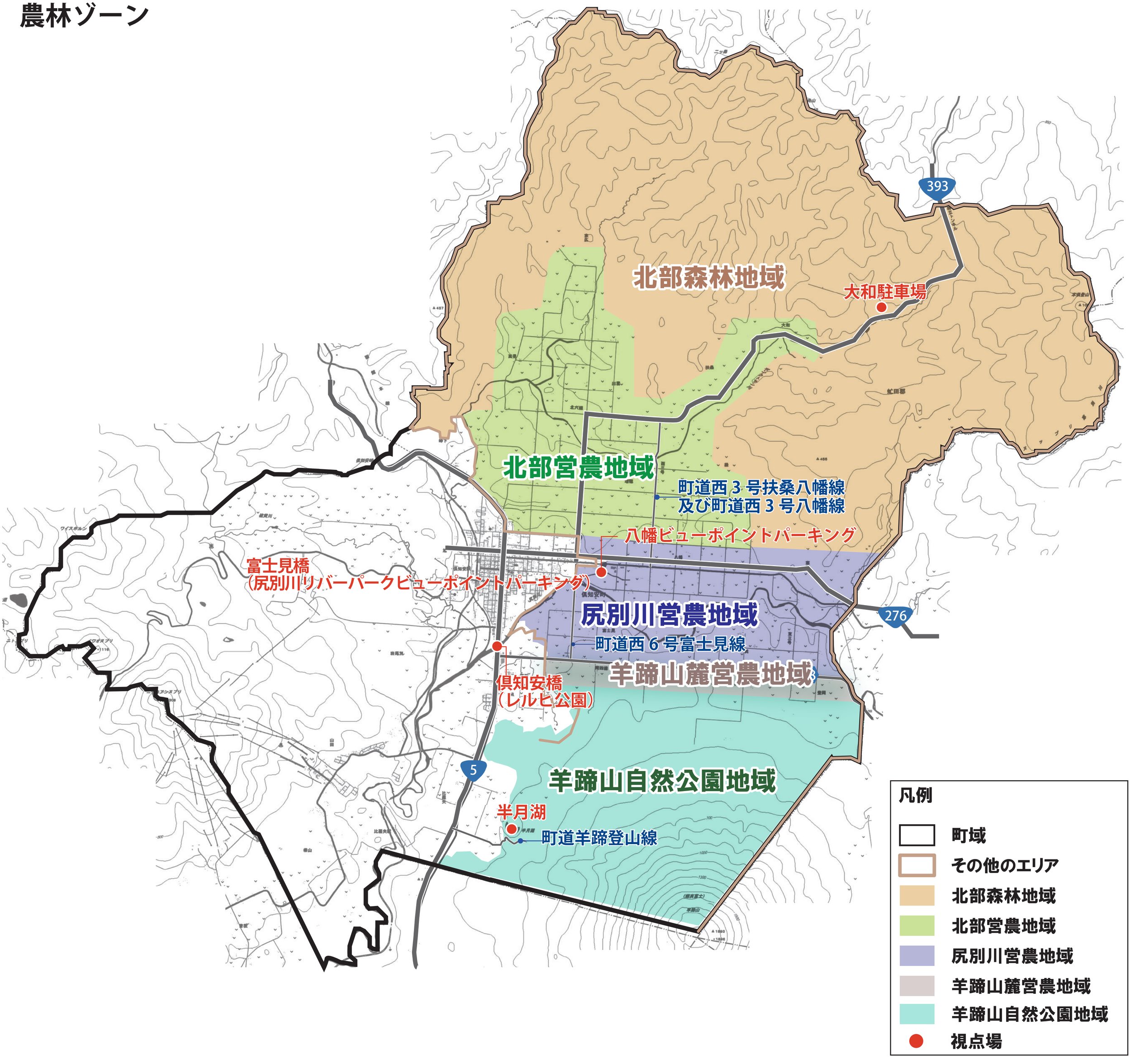
北部森林地域
大和駐車場
393
北部営農地域
町道西３号扶桑八幡線
及び町道西３号八幡線
八幡ビューポイントパーキング
富士見橋
（尻別川リバーパークビューポイントパーキング）
尻別川営農地域
町道西６号富士見線
276
羊蹄山麓営農地域
俱知安橋
（レルヒ公園）
5
羊蹄山自然公園地域
半月湖
町道羊蹄登山線
凡例
町域
その他のエリア
北部森林地域
北部営農地域
尻別川営農地域
羊蹄山麓営農地域
羊蹄山自然公園地域
視点場